TAKAS JAU YRA.
BET AR JIS YRA MIESTO JUNGTIS?

Launagiai – Panerių erozinis kalvynas – Vilkpėdė

ŽMONĖS ČIA JAU JUDA

Esamos judėjimo trajektorijos atskleidžia jau susiformavusį takų tinklą.



TRYS SKIRTINGOS TERITORIJOS. VIENA JUNGTIS. O GAL NET KIEK PLAČIAU?

VILKPĖDĖS YPATYBĖS



DU MIESTIŠKI CHARAKTERIAI

LAUNAGIŲ YPATYBĖS

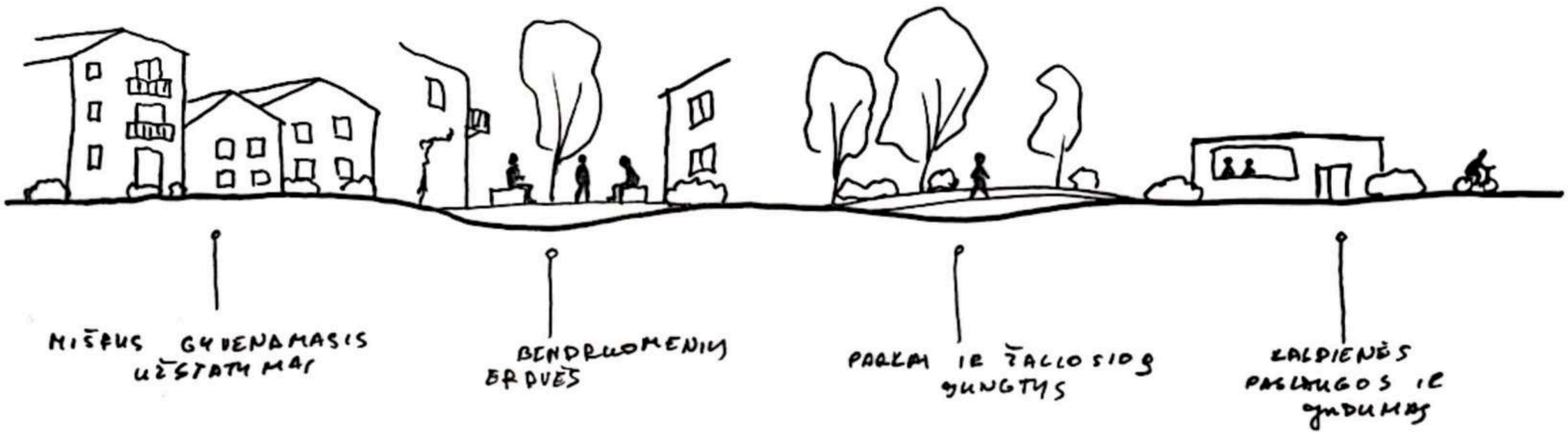

DU MIESTIŠKI CHARAKTERIAI

PANERIŲ EROZINIO KALVYNO KRAŠTOVAIZDŽIO DRAUSTINIO YPATYBĖS

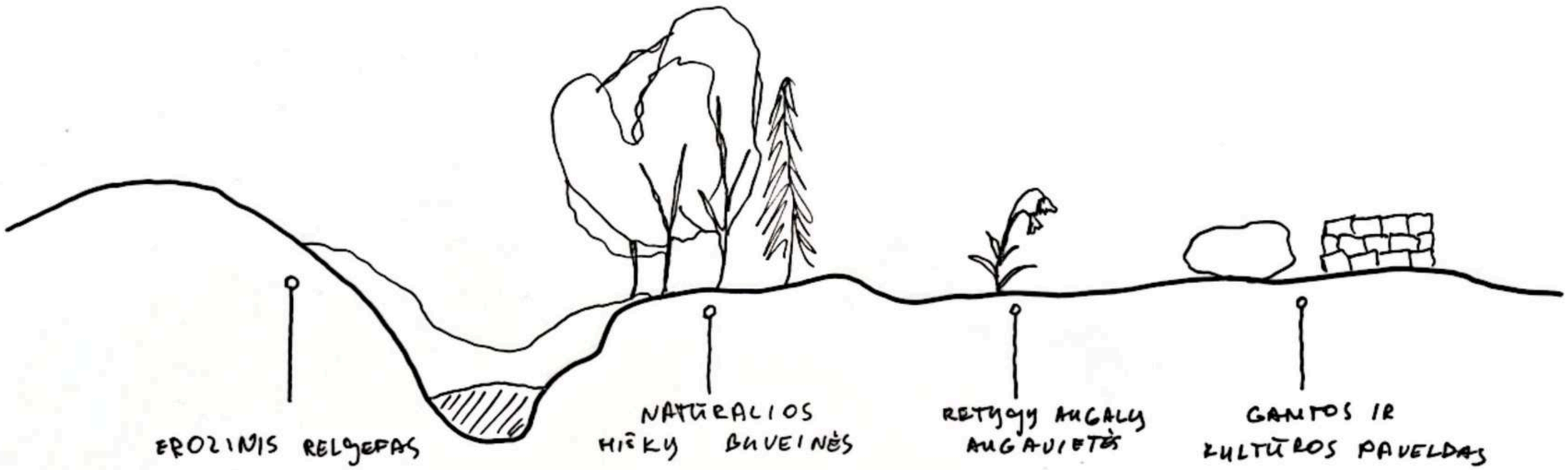

PROJEKTAVIMO NUOSTATA – PRISITAIKYTI PRIE KRAŠTOVAIZDŽIO.


VILKPĖDĖ
150
200
AG IM

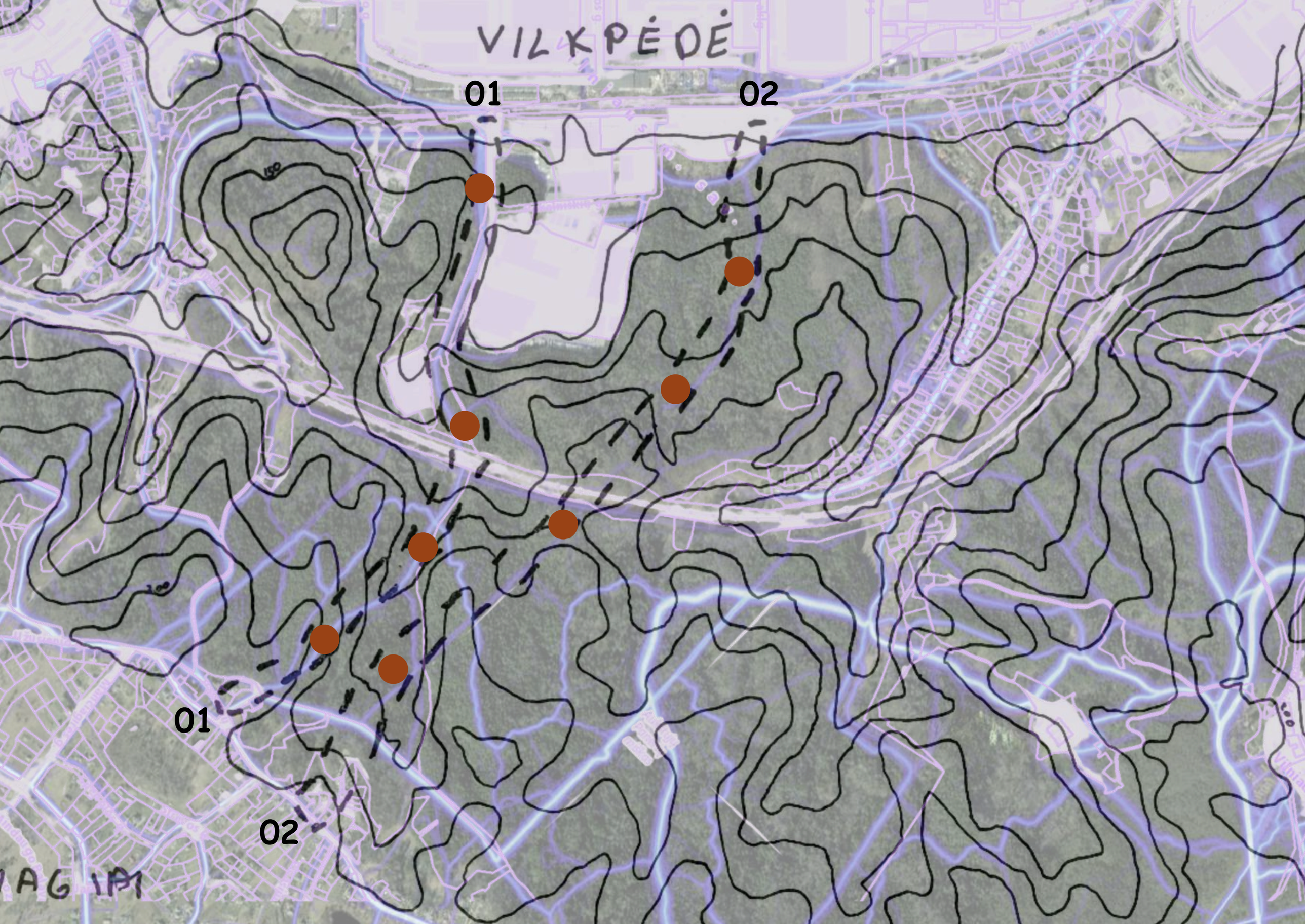
VILKPĖDĖ
01
02
01
02

VERTYBINIAI PRINCIPAI PROJEKTUOJANT

1. SAUGOTI

Reljefą, augaliją, vandenį ir biologinę įvairovę.

2. SEKTI

Esamą reljefą ir natūraliai susiklosčiusias judėjimo trajektorijas.

3. ATRASTI

Kraštovaizdžio vertybes, gamtinius procesus ir vietos istoriją.

4. JUNGTI

Žmones, miesto teritorijas ir gamtines erdves.

5. RŪPINTIS

Užtikrinti saugumą, priežiūrą, ilgaamžiškumą ir galimybę sprendinius ateityje keisti nepažeidžiant gamtos.

„Atradimų takas“ – jautri miesto ir gamtos jungtis, kurioje architektūra prisitaiko prie kraštovaizdžio ir padeda atskleisti jau egzistuojančias jo vertybes.

TAKŲ SCENARIJAI

01 TRAJEKTORIJA

- Tako ilgis – 1 800 m
- Aukščių skirtumas – 81 m
- Vidutinis nuolydis – 4,5 %

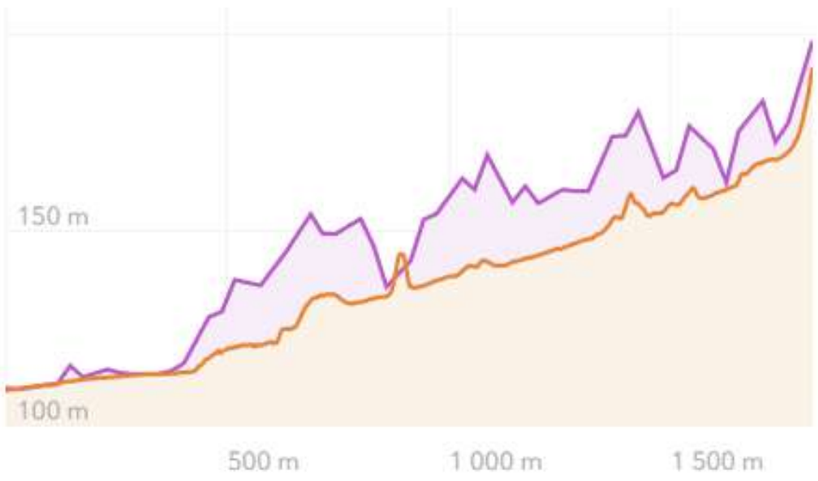

02 TRAJEKTORIJA

- Tako ilgis – 2 238 m
- Aukščių skirtumas – 96,5 m
- Vidutinis nuolydis – 4,3 %



SVARBU

Abu maršrutai yra preliminarūs. Galutinė trajektorija ir galimos intervencijos bus tikslinamos konsultuojantis su atsakingomis institucijomis, įvertinus saugomos teritorijos apsaugos reikalavimus, žemės valdymą ir technines įgyvendinimo galimybes.

TAKAS PRISITAIKO PRIE IŠŠŪKIŲ



SKALDA



ĄŽUOLAS ARBA MAUMEDIS
(Su polių konstrukcijomis)



ĄŽUOLAS ARBA MAUMEDIS
(Su polių konstrukcijomis)

*Tako plotis vyrautų apie 1,5-2 m pločio

TAKAS, KUR GALIMA IR ATSIPŪSTI

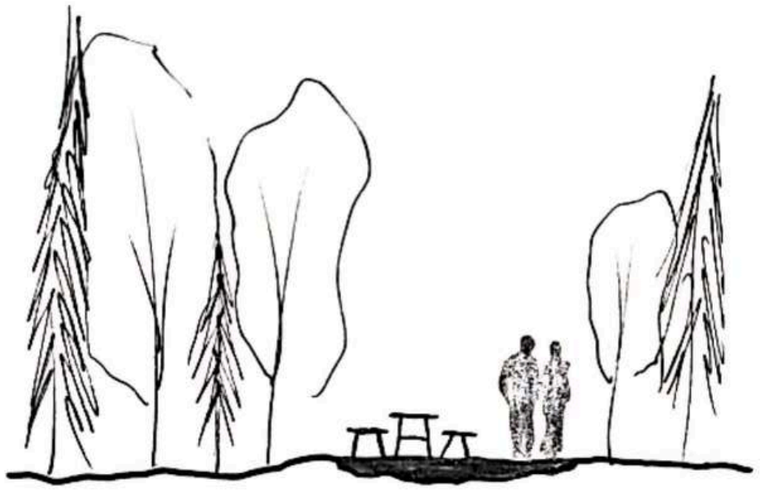

SKALDA



AŽUOLAS ARBA MAUMEDIS
(Su polių konstrukcijomis)



AŽUOLAS ARBA MAUMEDIS
(Su polių konstrukcijomis)

*Tako salelės vyrautų apie 2,5-4 m pločio

VIETINIAI BALDAI

VIETINĖS ŠIUKŠLĖS









VEIKLOS

APIE VIETOS TAPATYBĘ







SAUGUMAS - APŠVIETIMAS



DRAUSTINIO VALDYMAS

VILNIAUS MIESTO SAVIVALDYBĖ

STEIGIA, PLANUOJA IR ORGANIZUOJA DRAUSTINIO APSAUGĄ BEI TVARKYMĄ

PERDUOTA DALIES ĮGYVENDINIMUI

PAVILNIŲ IR UŽUMENŲ REGIONINIŲ PARKŲ DIREKCIJA

PRIŽIŪRI DRAUSTINĘ IR SAUGOMŲ TERITORIJŲ BEI KULTŪROS VERTYBES.

PAPILDOMI VAIDMENYS

VSTT

ŽEMĖS / MIŠKO VALDYTOJAS

KPD

DABAR → IDĖJA RYTOJUI

