Atradimų takas

2026

Autorė: Liepa Henrieta Rubikaitė

SAVANORIŲ PR. 178B

Plotas: ±1080 ha

Numatomas gyventojų sk.: ±150 tūkst.

Vietovės dvasia: industrija, betonas, upė

Bendrinė idėja: konversija

Metai: „Vilkpėdė 2080 vizija“



LAUNAGIAI

Plotas: ±85 ha

Numatomas gyventojų sk.: ±15 tūkst.

Vietovės dvasia: aukštos architektūrinės kokybės įperkami būstai bei patrauklios, žalios ir sodininkystei pritaikytos viešąsios erdvės

Bendrinė idėja: nauji pastatai

Metai:±2036

Du miesto kraštai, tarp jų - miškas


Neris
Naujakiai
Riovonys
Savanorių pr.
Panerių miškas
Lentvario g.
Aukštųjų Panerių miškas
Dilgynė
Fontanų g.
Tarptautinis Vilniaus oro uostas
Žirnių g.
Burbiškių g.
Ulusienis
Aukštieji Paneriai
Juodšilių g.
Eišiškių pl.
Užusienių miškas
Ąžuolijai
Vokės senslėnio šlaitų geomorfologinis
Raisteliai
Respublikos pl.
Žuikių g.



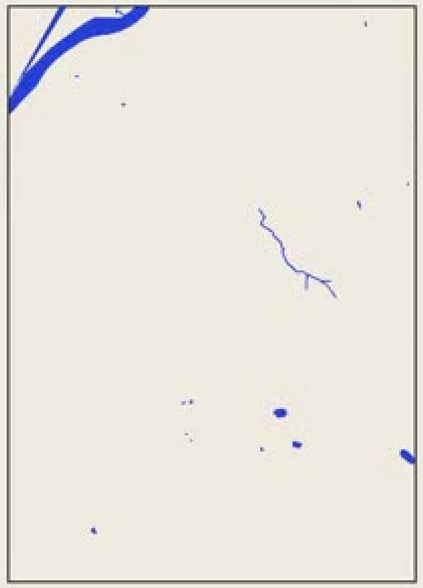







Problemos

Du dideli rajonai neturi aiškios jungties

Trūksta pasivaikščiojimo programos

Naktį tamsu, nejauku

Nėra kelrodžių

Nėra poilsio stotelių

Du geležinkelio ruožai riboja patogų praėjimą



Atradimų takas

GAMTA



ŽMOGUS

MIESTAS

Pjūvis

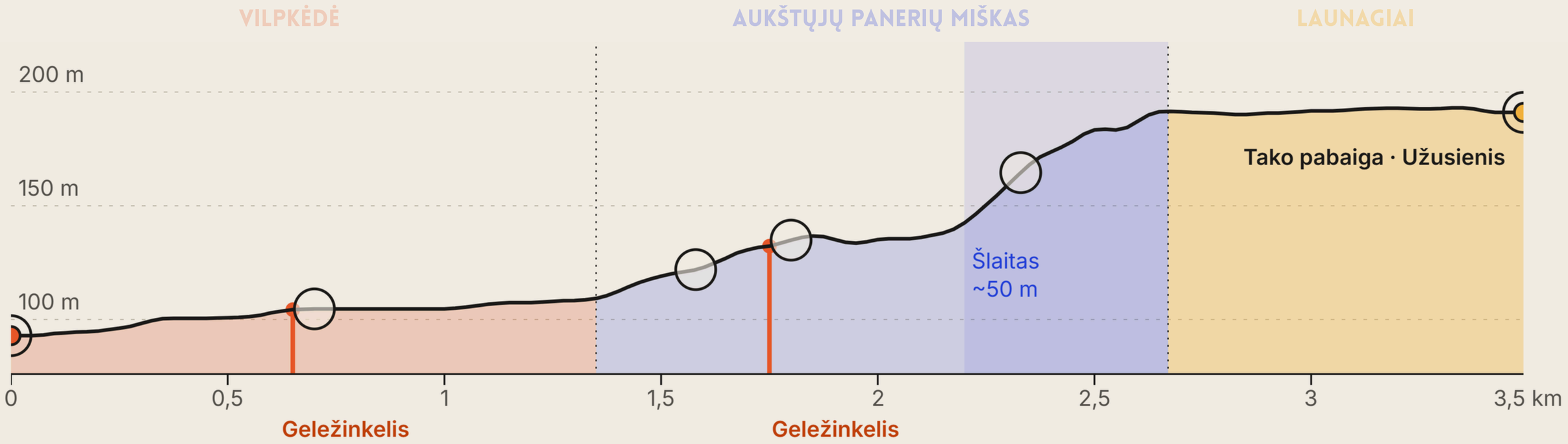

Trasos ilgis:
3.5 km

Trasos amplitudė
95m

Stačiausia įkalnė:
~12 %

Tako pradžia/pabaiga

Portalas

Žaidimų aikštelė

Portalas

Poilsiavietė

Tako pradžia/pabaiga

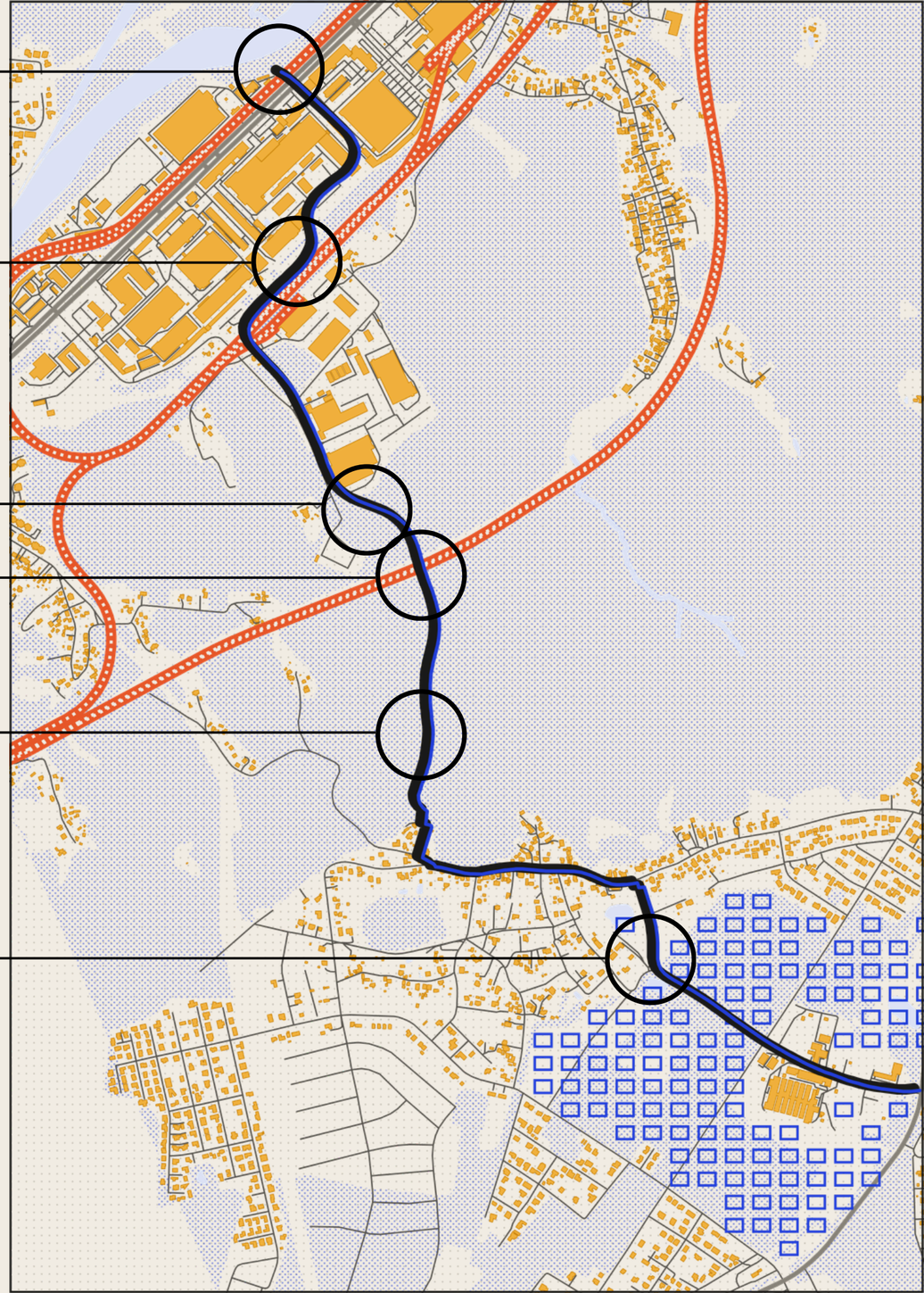

Trasos ilgis:

3,5 km

Prieš


AUTOSERVISAS
AUTOMOBILIŲ DALYS
auSegra

Po


atradimų
takas

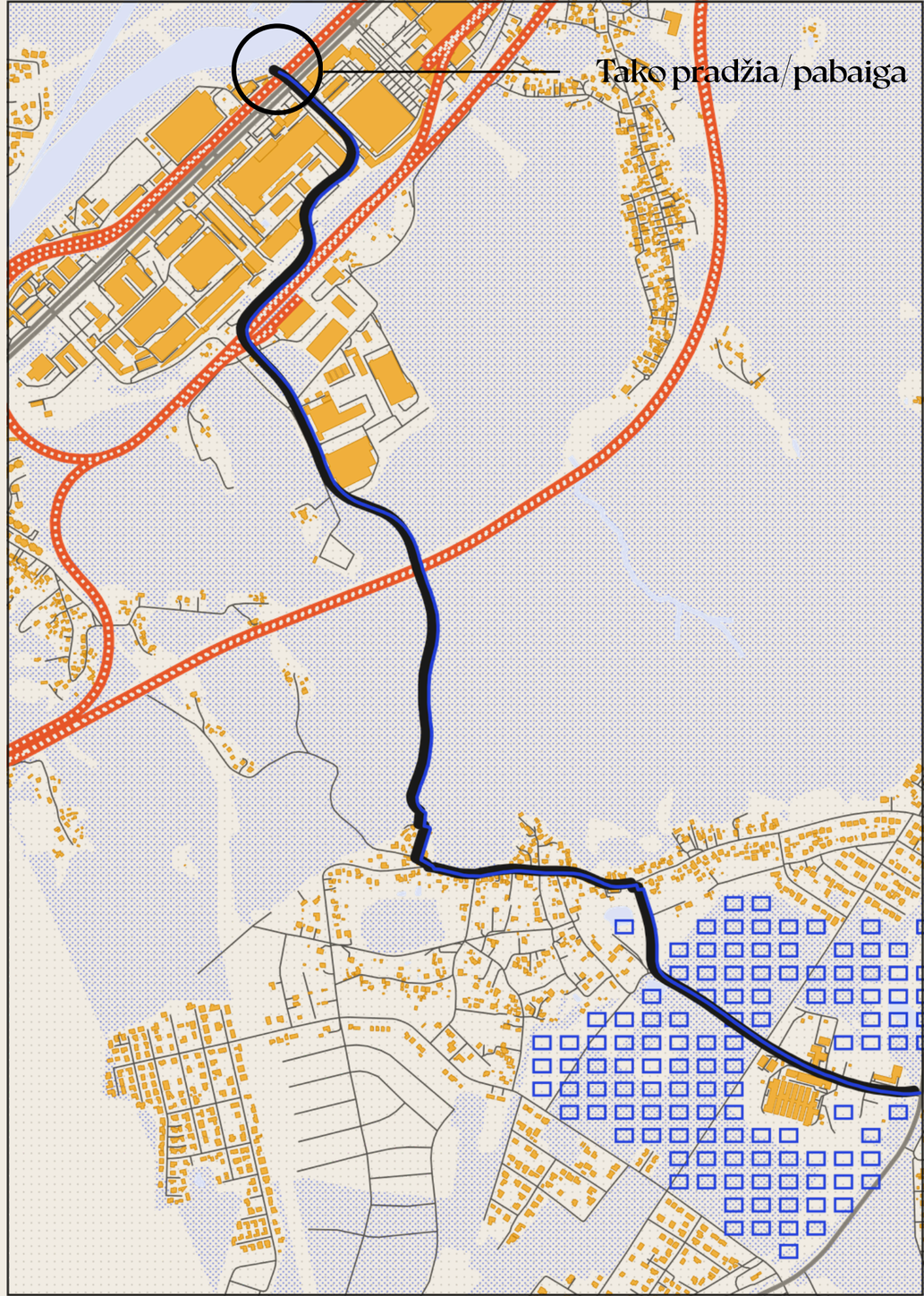
Tako pradžia / pabaiga



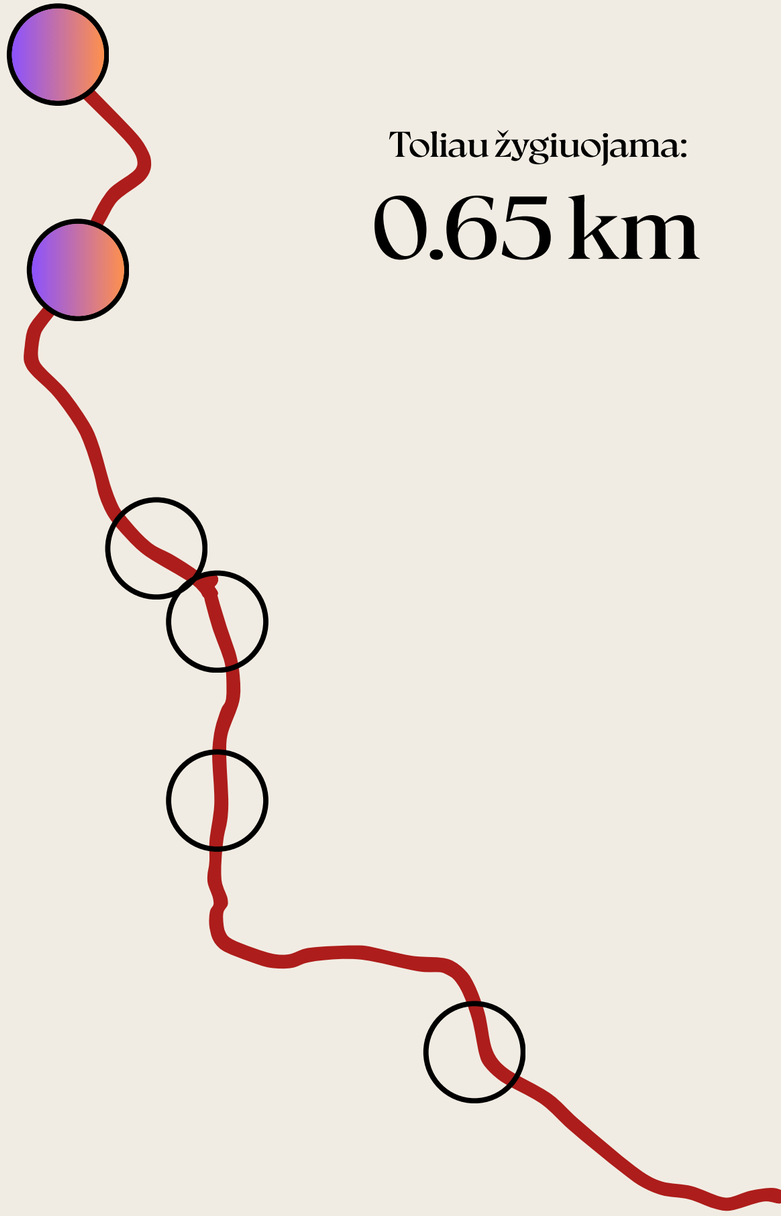

Toliau žygiuojama:

0.65 km

Prieš



Po



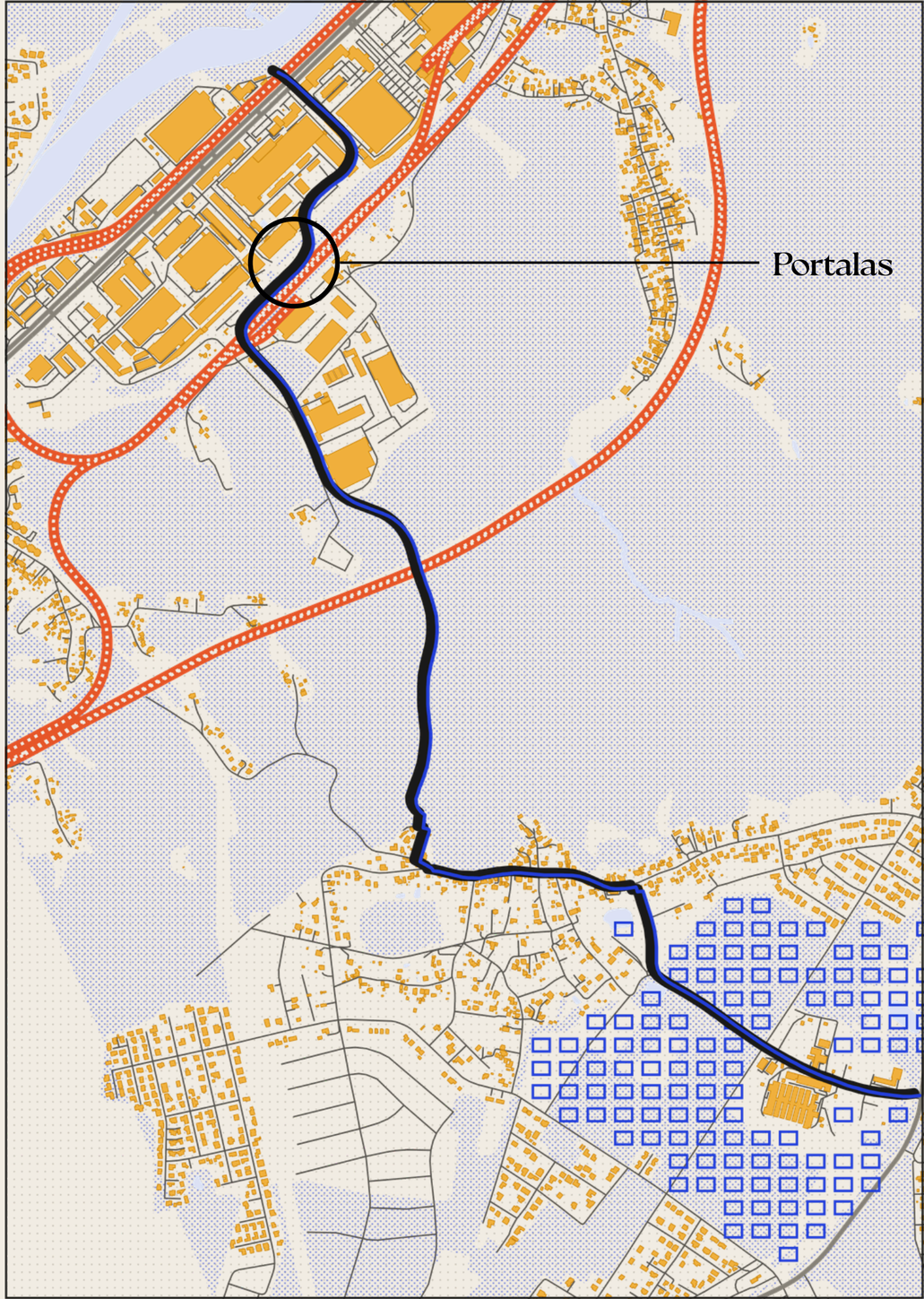



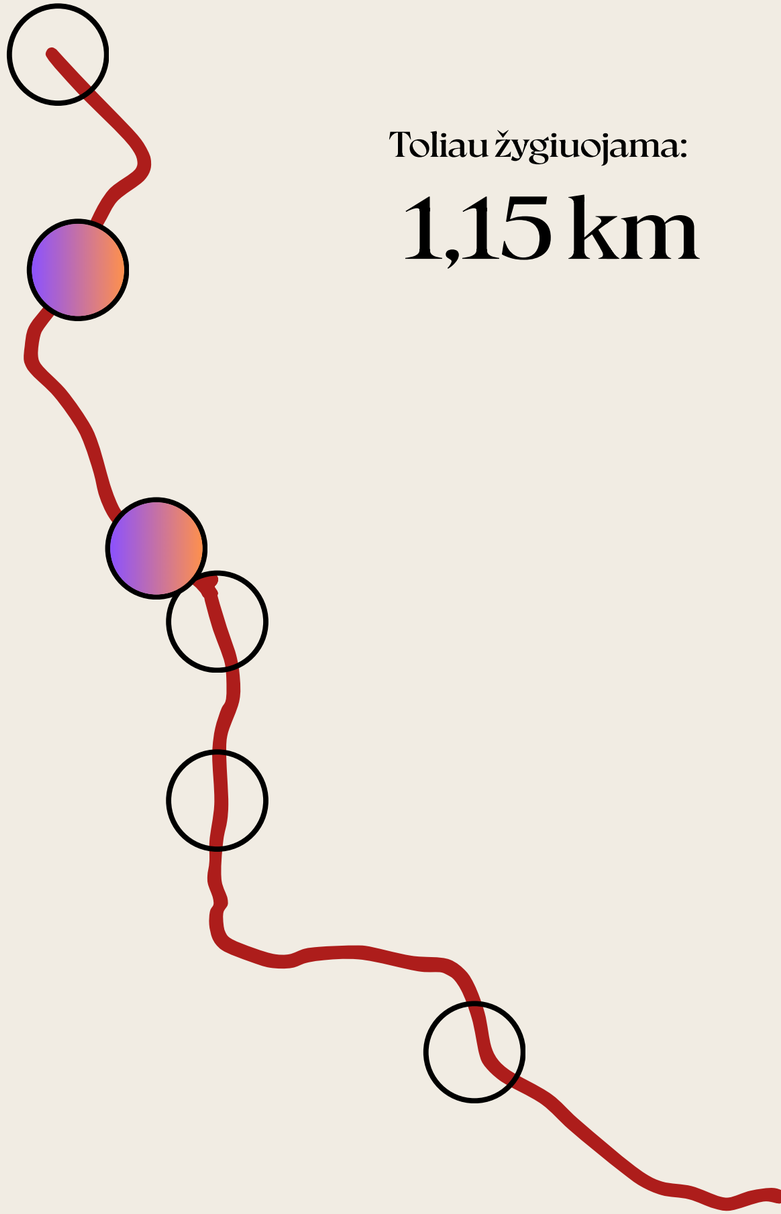

Toliau žygiuojama:

1,15 km

Prieš



Po



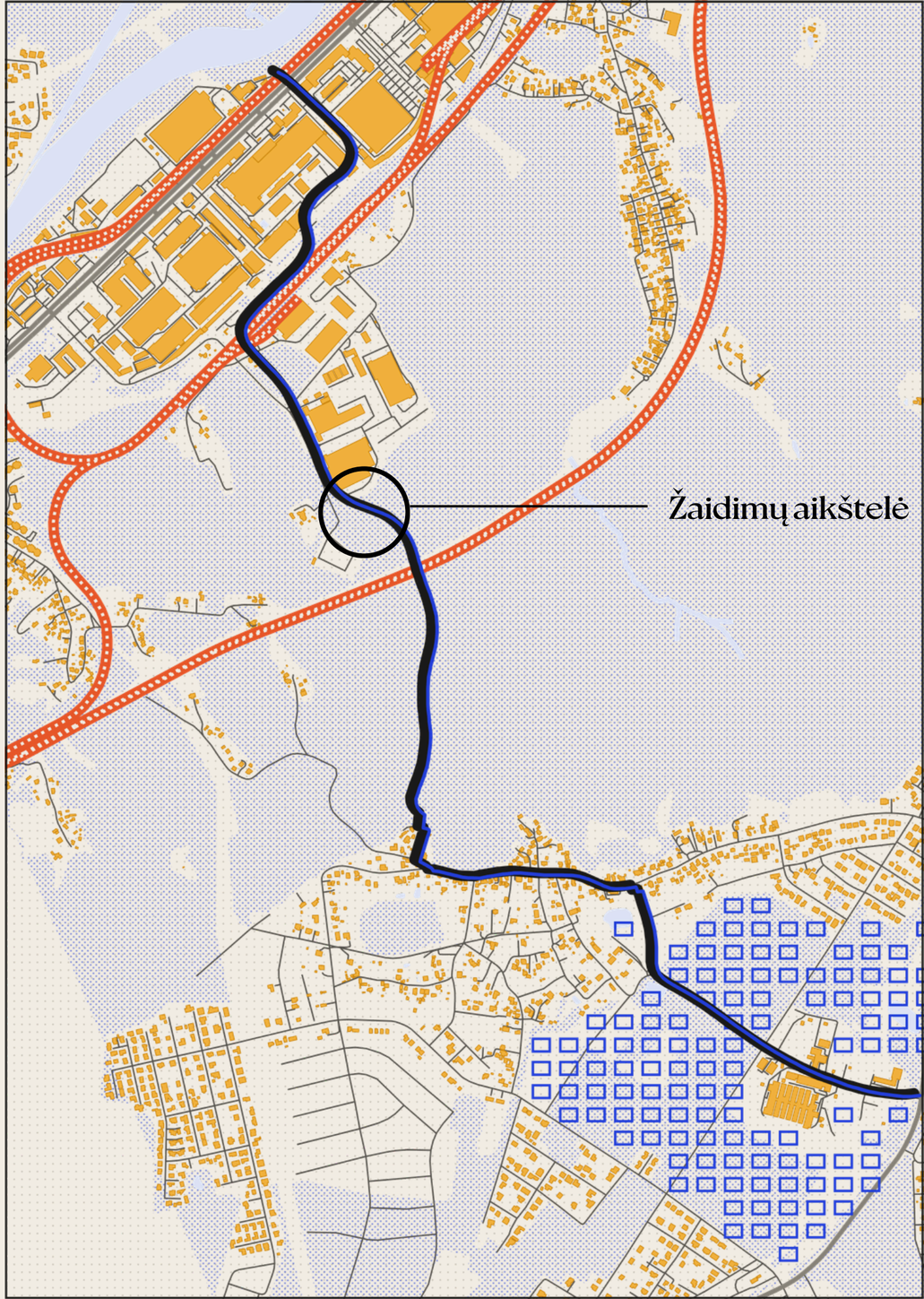



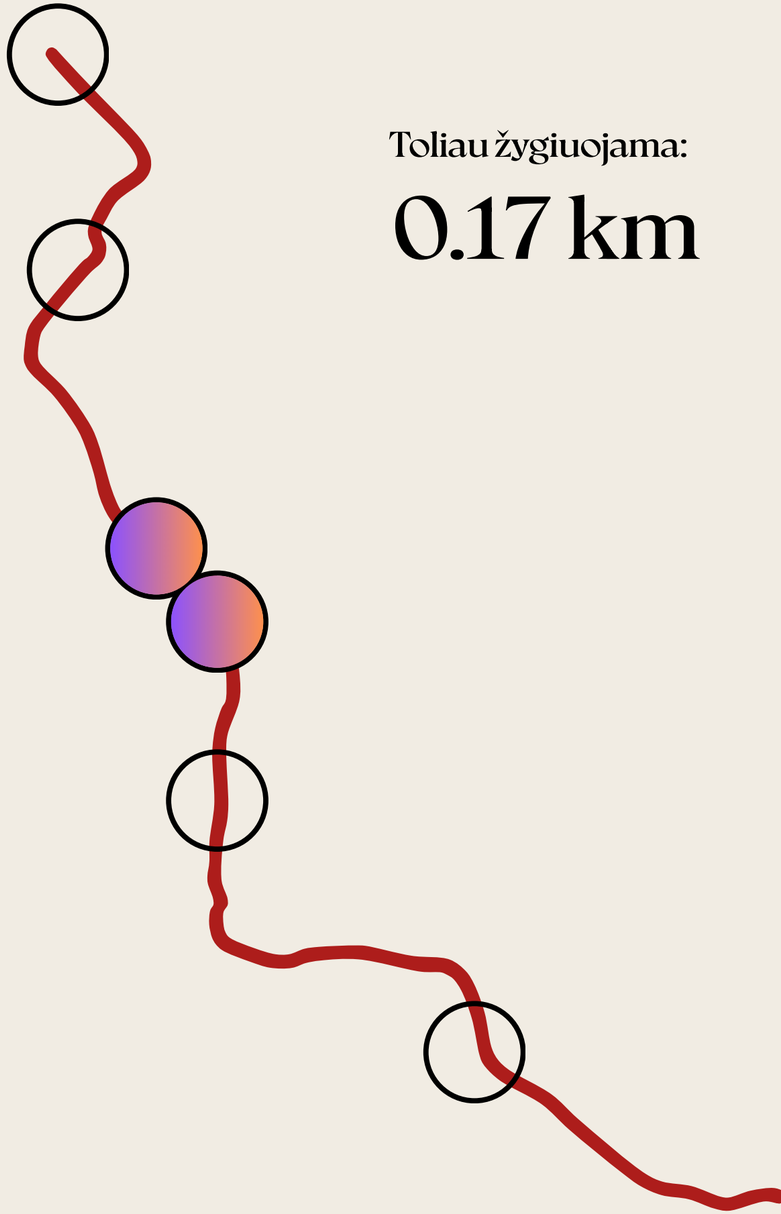

Toliau žygiuojama:

0.17 km

Prieš



Po



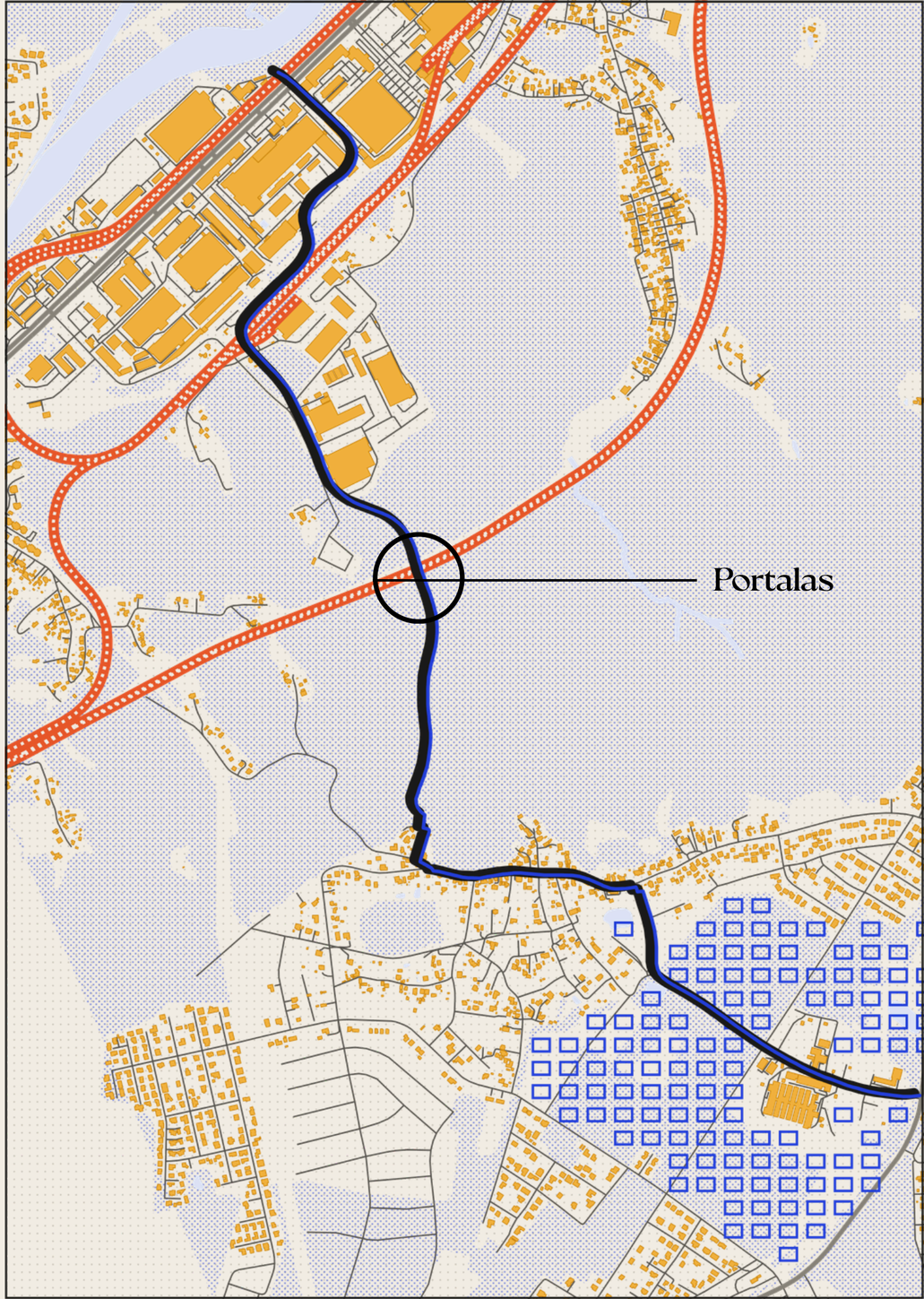



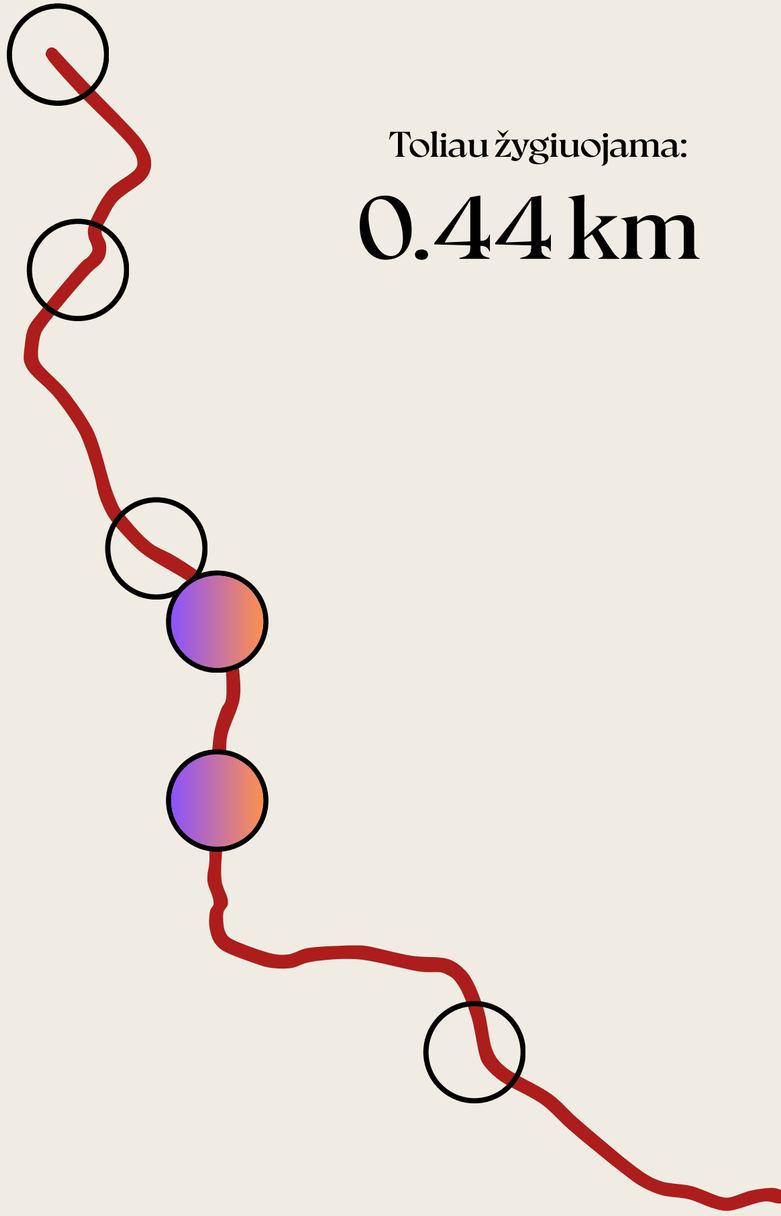

Toliau žygiuojama:

0.44 km

Prieš



Po



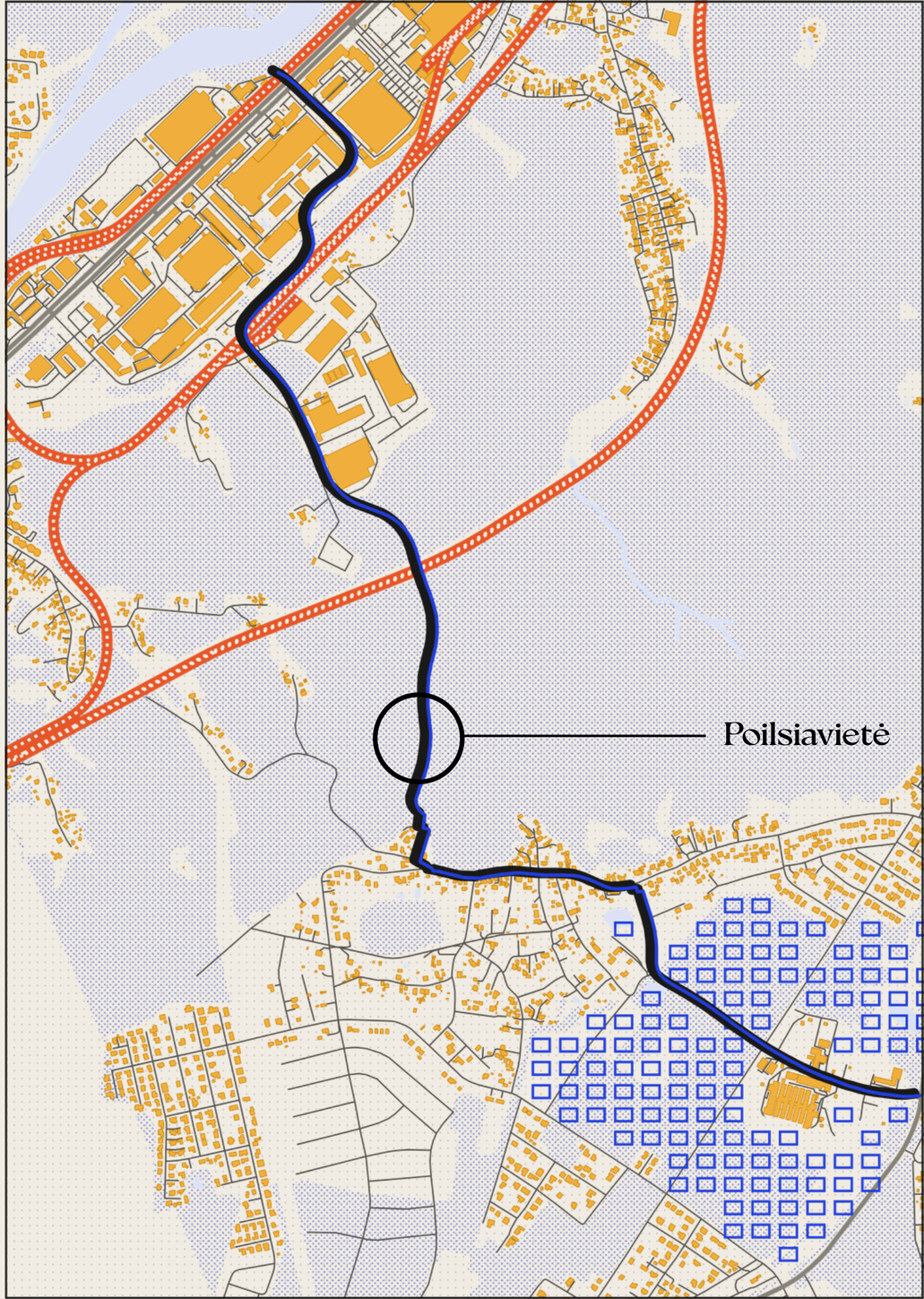



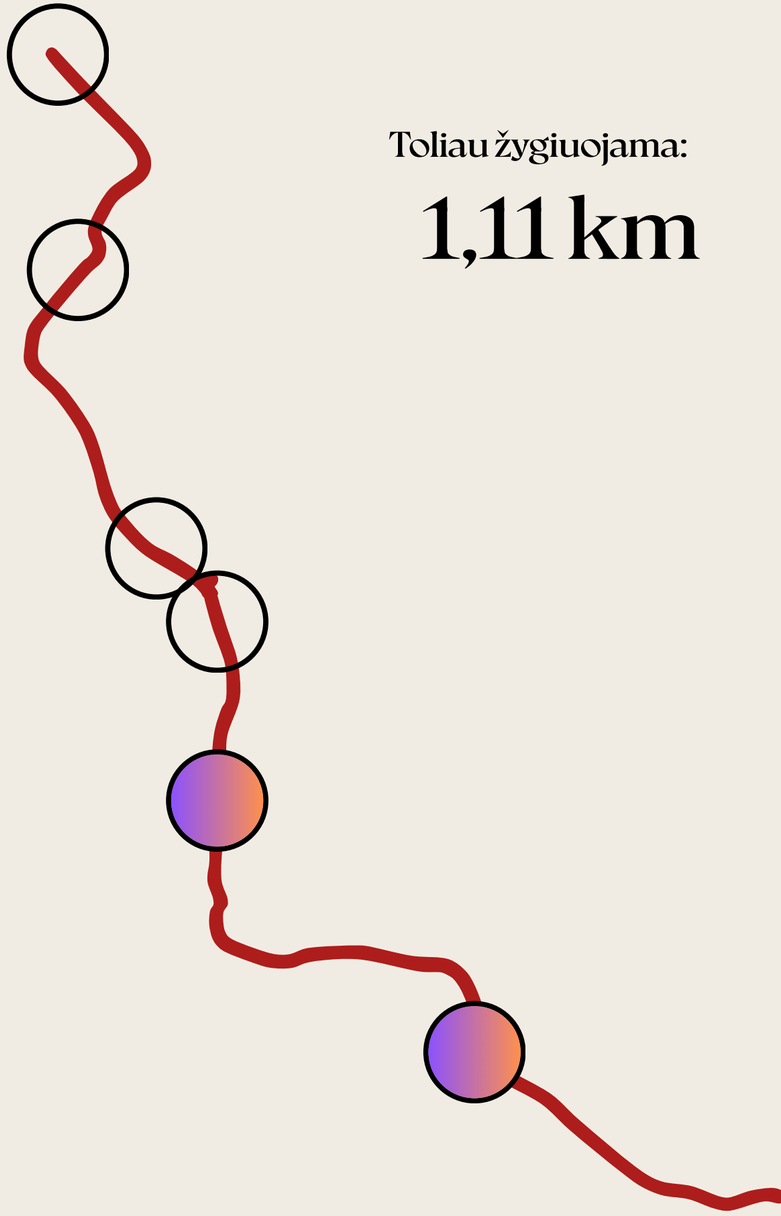

Toliau žygiuojama:

1,11 km

Prieš



Po



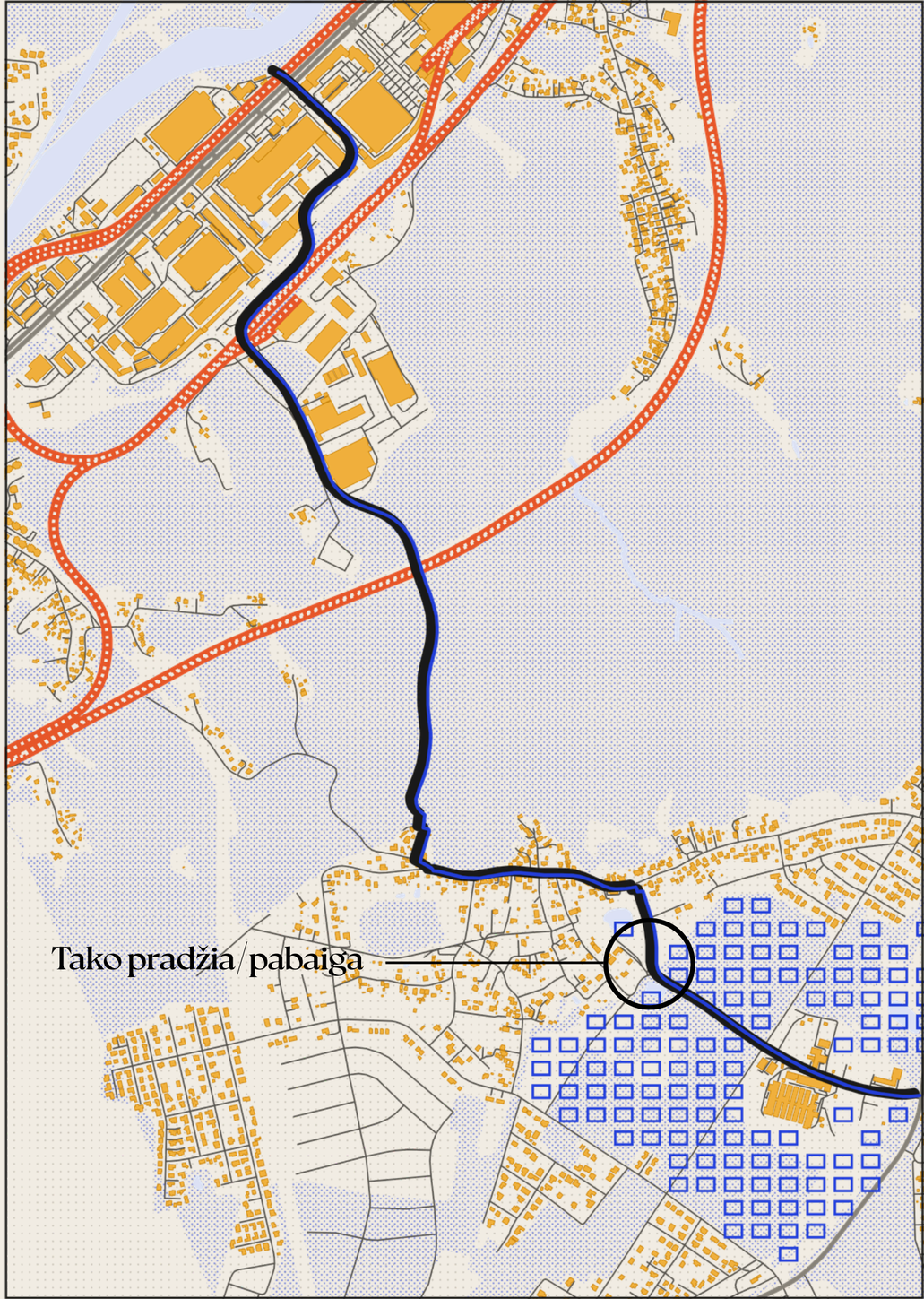

Tako integralumas Vilniaus kontekste



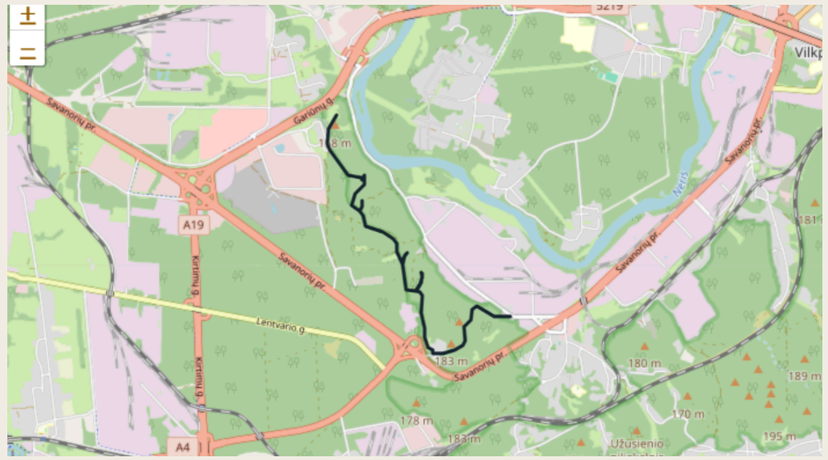



100 km aplink Vilnių